




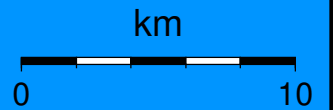


Estimación automática del detalle de la zona epicentral



	Epicentro
	Límite de provincia
	Carreteras principales
	Carreteras secundarias
	Fallas activas



Laboratorio de Ingeniería Sísmica (INII-UCR)

Fecha: 03-06-2012 Hora: 18:45:41 Magnitud (Mw): 5.5 Profundidad (km): 1.0