






Estimación revisada del detalle de la zona epicentral



-  **Epicentro**
-  **Límite de provincia**
-  **Carreteras principales**
-  **Carreteras secundarias**
-  **Fallas activas**

0 km 10

Laboratorio de Ingeniería Sísmica (INII-UCR)

Fecha: 22-09-2012 Hora: 03:57:48 Magnitud (Mw): 4.6 Profundidad (km): 94.0