




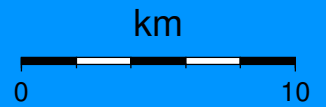


**Estimación revisada del detalle de la zona epicentral**



-  **Epicentro**
-  **Límite de provincia**
-  **Carreteras principales**
-  **Carreteras secundarias**
-  **Fallas activas**



Laboratorio de Ingeniería Sísmica (INII-UCR)

Fecha: 23-10-2012    Hora: 19:55:25    Magnitud (Mw): 4.4    Profundidad (km): 23.5