




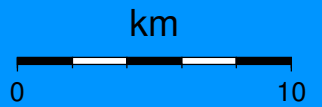


Estimación revisada del detalle de la zona epicentral



	Epicentro
	Límite de provincia
	Carreteras principales
	Carreteras secundarias
	Fallas activas



Laboratorio de Ingeniería Sísmica (INII-UCR)

Fecha: 13-12-2012 Hora: 11:20:24 Magnitud (Mw): 5.2 Profundidad (km): 15.31