






Estimación revisada del detalle de la zona epicentral



-  **Epicentro**
-  **Límite de provincia**
-  **Carreteras principales**
-  **Carreteras secundarias**
-  **Fallas activas**

Laboratorio de Ingeniería Sísmica (INII-UCR)

Fecha: 13-12-2013

Hora: 06:47:37

Magnitud (Mw): 4.3

Profundidad (km): 82.2