




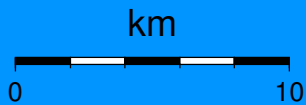


Estimación revisada del detalle de la zona epicentral



-  **Epicentro**
-  **Límite de provincia**
-  **Carreteras principales**
-  **Carreteras secundarias**
-  **Fallas activas**



Laboratorio de Ingeniería Sísmica (INII-UCR)

Fecha: 16-12-2013 Hora: 18:56:58 Magnitud (Mw): 4.2 Profundidad (km): 28.2