




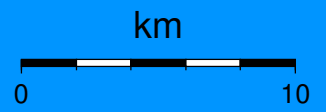


**Estimación revisada del detalle de la zona epicentral**



	<b>Epicentro</b>
	<b>Límite de provincia</b>
	<b>Carreteras principales</b>
	<b>Carreteras secundarias</b>
	<b>Fallas activas</b>



**Laboratorio de Ingeniería Sísmica (INII-UCR)**

**Fecha: 20-12-2013   Hora: 19:27:14   Magnitud (Mw): 3.4   Profundidad (km): 20.9**