




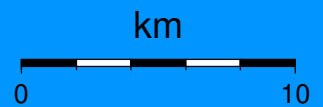


Estimación revisada del detalle de la zona epicentral



	Epicentro
	Límite de provincia
	Carreteras principales
	Carreteras secundarias
	Fallas activas



Laboratorio de Ingeniería Sísmica (INII-UCR)

Fecha: 02-03-2014 Hora: 03:38:42 Magnitud (Mw): 6.3 Profundidad (km): 70.00