




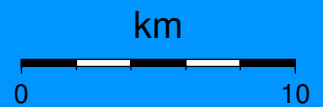


**Estimación revisada del detalle de la zona epicentral**



-  **Epicentro**
-  **Límite de provincia**
-  **Carreteras principales**
-  **Carreteras secundarias**
-  **Fallas activas**



**Laboratorio de Ingeniería Sísmica (INII-UCR)**

**Fecha: 03-05-2014**

**Hora: 02:04:37**

**Magnitud (Mw): 3.9**

**Profundidad (km): 20.9**