




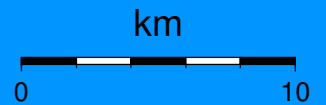


Estimación revisada del detalle de la zona epicentral



	Epicentro
	Límite de provincia
	Carreteras principales
	Carreteras secundarias
	Fallas activas



Laboratorio de Ingeniería Sísmica (INII-UCR)

Fecha: 13-05-2014 Hora: 00:35:33 Magnitud (Mw): 6.0 Profundidad (km): 32.65